第９号様式

道路位置指定及廃止申請図

道路となる土地の地名地番　八王子市長房町　1944~2　1944~6

指定幅員　4.20メートル　・　延長　[redacted]45メートル　・　非常用通路　巾2.00延長
廃止幅員　4.00メートル　12.55メートル　非常用通路　巾2.00延長

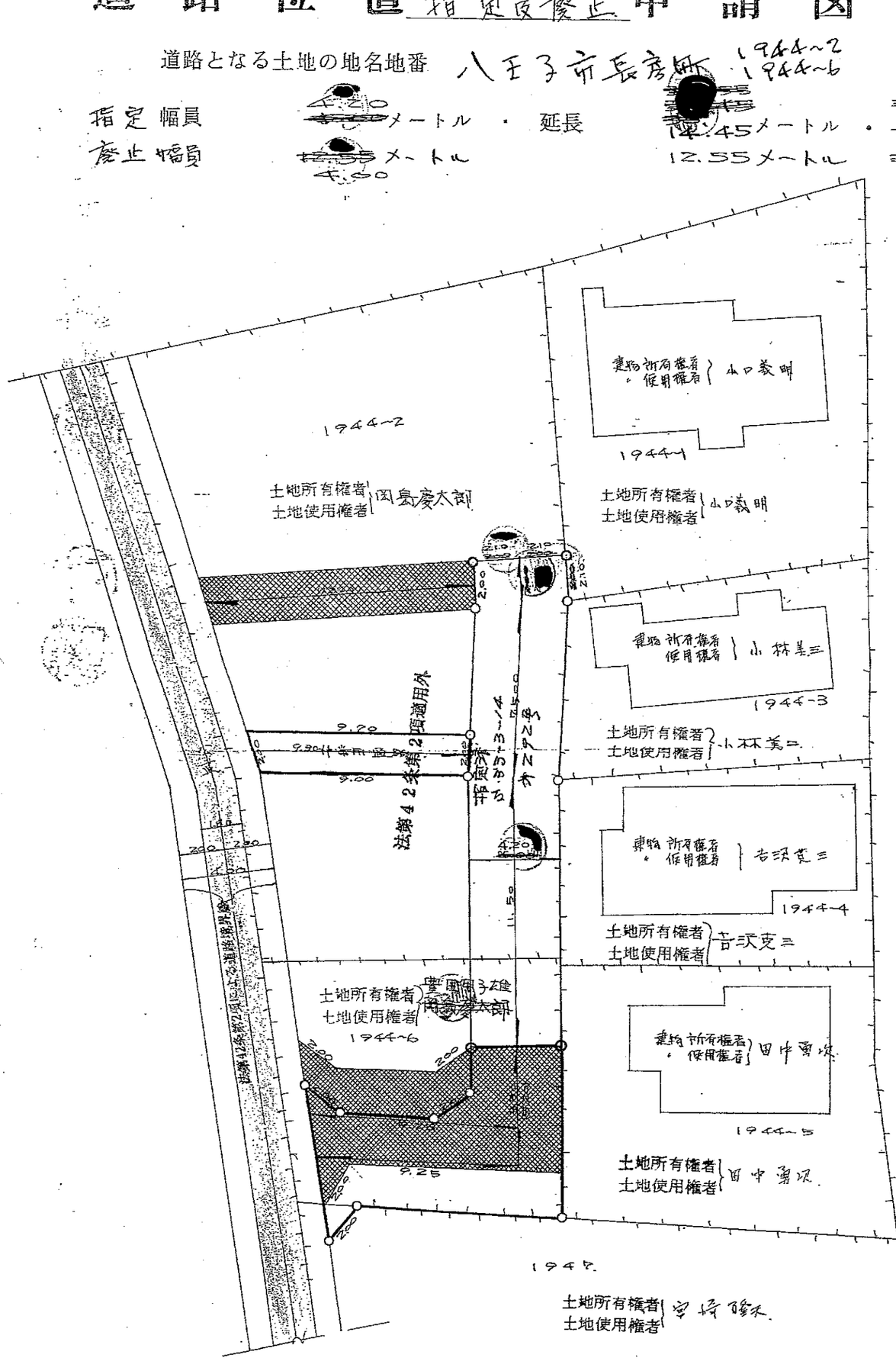

縮尺

地形図

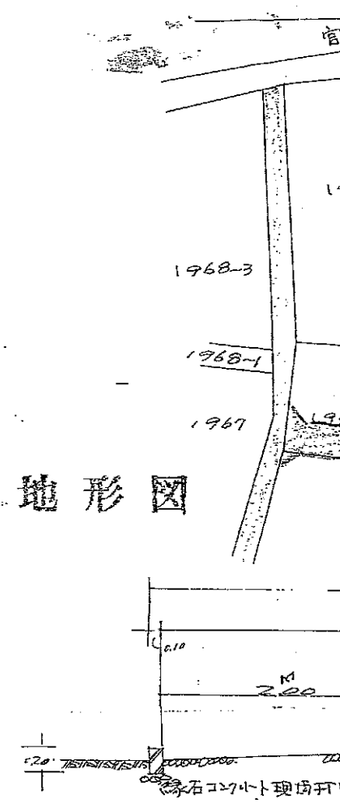

案内図



6. 1. 19

写 コピー図面のため、縮尺に誤差が出る場合があります

43-74

地籍図	S＝1.0:200
付近見取図	S＝1.0:3000
構造図	S＝1.0:50
公図写	S.＝1.0:600

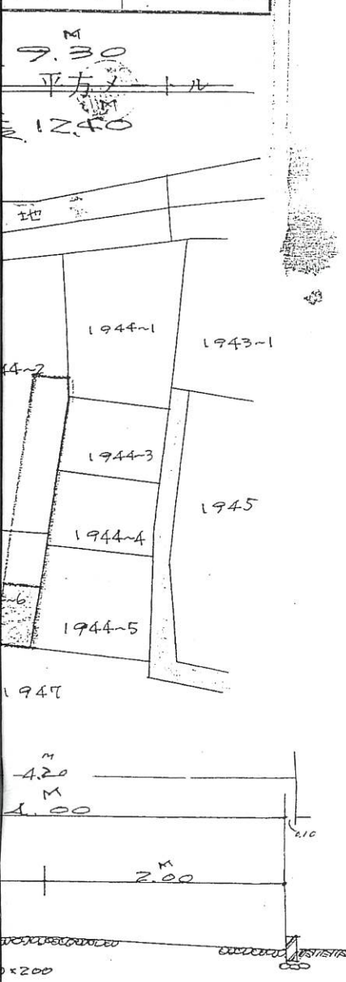

道路断面図

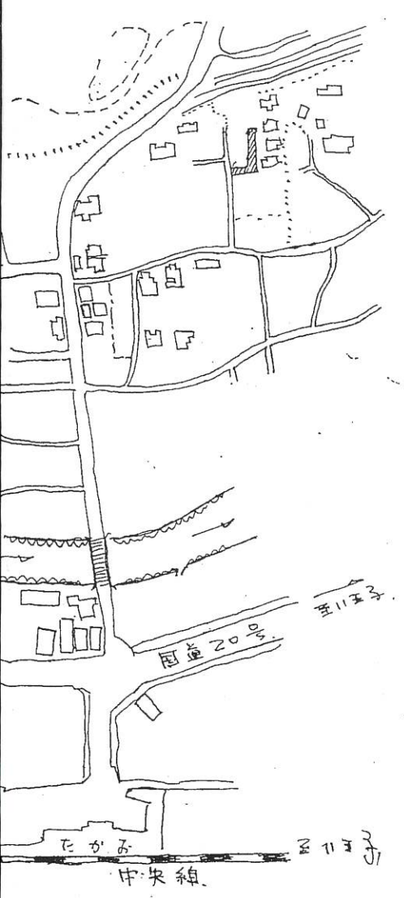

※道路の位置の指定・変更・廃止台帳

告示年月日	昭和　年　月　日	指定年月日	昭和 43.9.月10 日
告示番号	第　号	番号	43南建指定オ74 号

当初 変更 S33.3.14 No292

この図面のとおり道路位置の指定/~~変更~~/廃止を承諾いたします。

昭和43年11月12日

申請者 岡島慶太郎 殿

申請者住所・氏名・印

八王子市長房町2013

岡島慶太郎 ●

承諾書

権利別	住所	氏名	印
1944~1 土地所有権者 土地使用権者	八王子市長房町1944	山口義明	●
1944~2 土地所有権者 土地使用権者	八王子市長房町2013	岡島慶太郎	●
1944~3 土地所有権者 土地使用権者	〃 1944	小林美三	●
1944~4 土地所有権者 土地使用権者	〃	吉沢克三	●
1944~5 土地所有権者 土地使用権者	八王子市長房町1946	田中勇次	■
1944~6 土地所有権者 土地使用権者	〃 2013	豊田甲子雄	●
1947 土地所有権者 土地使用権者	三王東京木場3丁目7-12	宮崎隆夫	●

備考 □……総面積 540.21㎡

図面作成者住所・氏名 八王子市立川町2-1 建設工 田村国雄 ●

測量者住所・氏名 〃 上 土地家屋調査士 田村国雄 ●

（凡例）

方位		予定する道路の位置	
へい（構造を記入のこと）		既存道路（公道私道を区別し記入のこと）	
生垣		指定された道路の位置及び建築線（指定年月日並びに番号を記入のこと）	
予定建築物（用途を記入のこと）		法第42条第2項に該当する道路	
既存建築物（用途を記入のこと）		廃止される道路の位置	
		申請する道路の位置	
敷地界		擁壁	
地番界		高圧線	
町界		がけ	
区郡界		水路及び土揚敷	
		都市計画路線	

（注意）

1. 承諾書の「権利別」欄は、土地の所有者及びその土地またはその土地の建築物若しくは工作物について該当する権利をそれぞれ記入すること。
2. 図面[illegible]、地番、権利別及び氏名をそれぞれ記入すること。
3. 備考欄には、権利者の承諾に関連し特記すべき事項を記入すること。
4. 申請の道路の幅員及び長さの単位は「メートル」(小数点以下2位まで）とすること。
5. 付近見取図、道路構造図及び土地に高低差がある場合は、その断面図を記入すること。
6. 付近見取図と地籍図の方位は、一致させること。
7. 隣地境界または測量の基点から申請道路までの距離を記入すること。
8. ※印のある欄には記入しないこと。